

Nødnett driftsstatus:

Brukerveiledning for kundens administrator

Administrator er ansvarlig for at de riktige personene (personer med tjenstlig behov) i egen organisasjon har tilgang til Nødnett driftsstatus til. Administrator legger til personer og deres kontaktinformasjon i tillegg til å endre opplysninger. Administrator har ansvar for å slette brukerprofiler for personer som skal avslutte sin tilgang til Nødnett driftsstatus.

Administrator må logge seg på <https://eksternbrukeradmin.dsb.no> med BankID signering. Dersom administrator har ansvar for flere organisasjoner som er bruker av Nødnett må organisasjonen hvor det skal opprettes ny profil velges.

Ny brukerprofil legges til ved å klikke pluss-symbolet (bilde 2).

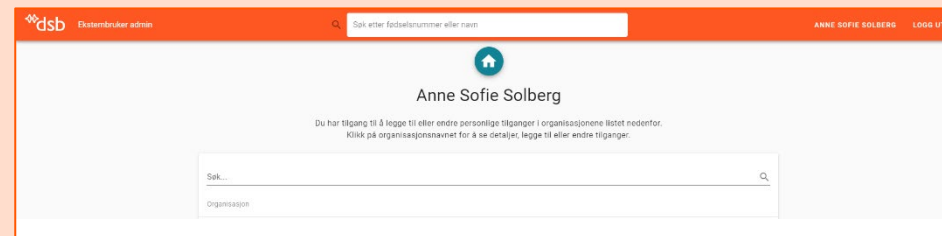
Fyll inn opplysningene for å opprette brukerprofil (bilde 3). Distriktet det gis tilgang til skal samsvare med brukerens operative område. Mulige valg for distrikter ligger i drop down-lista. Omkringliggende distrikter inkluderes automatisk - se oversikt side 2.

Når opplysningene er lagret har personen tilgang til å logge seg på Nødnett driftsstatus <https://driftsstatus.nodnett.no> med BankID signering.

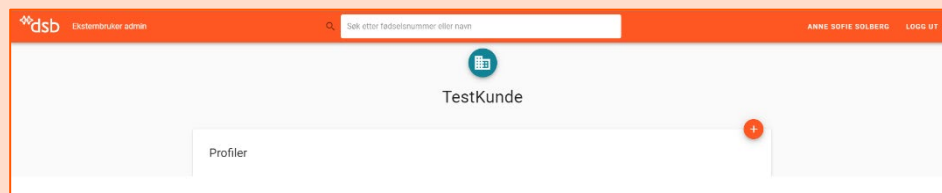
Administrator må informere brukere i egen organisasjon om at de er lagt til som brukere av Nødnett driftsstatus. Administrator vil motta epost med ytterligere informasjon og instruksjoner når registreringen er mottatt.

Redigering av brukerprofil gjøres ved å trykke på "Rediger" (bilde 4).

Sletting av en brukerprofil gjøres ved å trykke "Rediger" og deretter trykke på "søppelkasse"-symbol (bilde 5).



Bilde 1: Organisasjon er forhåndsdefinert. Det er kun hvis samme person er administrator for flere organisasjoner at rett organisasjon må velges før brukere legges til.

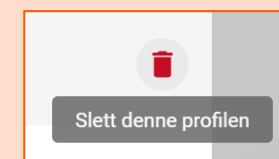


Bilde 2: Ny bruker legges til ved å klikke på pluss-symbolet.

Bilde 3: Kontaktopplysninger må legges inn.



Bilde 4: Knapp for å redigere brukerprofil.



Bilde 5: Knapp for å slette brukerprofil.

Valgt distrikt	Gir tilgang til følgende distrikter
SA01 Oslo	SA02 Østfold, SA03 Follo, SA04 Romerike, SA07 Vestoppland, SA08 Nordre Buskerud, SA10 Asker og Bærum,
SA02 Østfold	SA01 Oslo, SA03 Follo, SA04 Romerike, SA09 Søndre Buskerud, SA10 Asker og Bærum, SA11 Vestfold
SA03 Follo	SA01 Oslo, SA02 Østfold, SA04 Romerike, SA09 Søndre Buskerud, SA10 Asker og Bærum, SA11 Vestfold
SA04 Romerike	SA01 Oslo, SA02 Østfold, SA03 Follo, SA05 Hedmark, SA07 Vestoppland,
SA05 Hedmark	SA04 Romerike, SA06 Gudbrandsdal, SA07 Vestoppland, SA20 Sør-Trøndelag
SA06 Gudbrandsdal	SA05 Hedmark, SA07 Vestoppland, SA17 Sogn og Fjordane, SA18 Sunnmøre, SA19 Nordmøre og Romsdal, SA20 Sør-Trøndelag
SA07 Vestoppland	SA01 Oslo, SA04 Romerike, SA05 Hedmark, SA06 Gudbrandsdal, SA08 Nordre Buskerud, SA17 Sogn og Fjordane
SA08 Nordre Buskerud	SA01 Oslo, SA07 Vestoppland, SA09 Søndre Buskerud, SA10 Asker og Bærum, SA12 Telemark, SA16 Hordaland, SA17 Sogn og Fjordane
SA09 Søndre Buskerud	SA03 Follo, SA07 Vestoppland, SA08 Nordre Buskerud, SA10 Asker og Bærum, SA11 Vestfold SA12 Telemark, SA16 Hordaland, SA17 Sogn og Fjordane
SA10 Asker og Bærum	SA01 Oslo, SA03 Follo, SA08 Nordre Buskerud, SA09 Søndre Buskerud
SA11 Vestfold	SA02 Østfold, SA09 Søndre Buskerud, SA12 Telemark
SA12 Telemark	SA08 Nordre Buskerud, SA09 Søndre Buskerud, SA11 Vestfold, SA13 Agder, SA15 Haugaland og Sunnhordland, SA16 Hordaland
SA13 Agder	SA12 Telemark, SA14 Rogaland, SA15 Haugaland og Sunnhordland
SA14 Rogaland	SA13 Agder, SA15 Haugaland og Sunnhordland
SA15 Haugaland og Sunnhordland	SA12 Telemark, SA13 Agder, SA14 Rogaland, SA16 Hordaland
SA16 Hordaland	SA17 Sogn og Fjordane, SA08 Nordre Buskerud, SA12 Telemark, SA15 Haugaland og Sunnhordland
SA17 Sogn og Fjordane	SA06 Gudbrandsdal, SA07 Vestoppland, SA08 Nordre Buskerud, SA16 Hordaland, SA18 Sunnmøre
SA18 Sunnmøre	SA06 Gudbrandsdal, SA17 Sogn og Fjordane, SA19 Nordmøre og Romsdal, SA20 Sør-Trøndelag
SA19 Nordmøre og Romsdal	SA06 Gudbrandsdal, SA18 Sunnmøre, SA20 Sør-Trøndelag
SA20 Sør-Trøndelag	SA05 Hedmark, SA06 Gudbrandsdal, SA19 Nordmøre og Romsdal, SA21 Nord-Trøndelag
SA21 Nord-Trøndelag	SA20 Sør-Trøndelag, SA22 Helgeland
SA22 Helgeland	SA21 Nord-Trøndelag, SA23 Salten
SA23 Salten	SA21 Nord-Trøndelag, SA22 Helgeland, SA24 Midtre Hålogaland, SA25 Troms
SA24 Midtre Hålogaland	SA23 Salten, SA25 Troms
SA25 Troms	SA24 Midtre Hålogaland, SA26 Vestfinnmark
SA26 Vestfinnmark	SA25 Troms, SA27 Østfinnmark
SA27 Østfinnmark	SA26 Vestfinnmark

Kartet viser dekningsinformasjon for et noe større geografisk område enn definert i tabellen over.